

# 13. Dominios y paisajes agrarios





1.- Los condicionantes del paisaje agrario.

Son el resultado de la actividad agraria sobre el paisaje natural, es por lo tanto una combinación de factores físicos y humanos










La diversidad de estas combinaciones en el territorio español explica la variedad de sus paisajes.





## PAISAJES AGRARIOS DE ESPAÑA

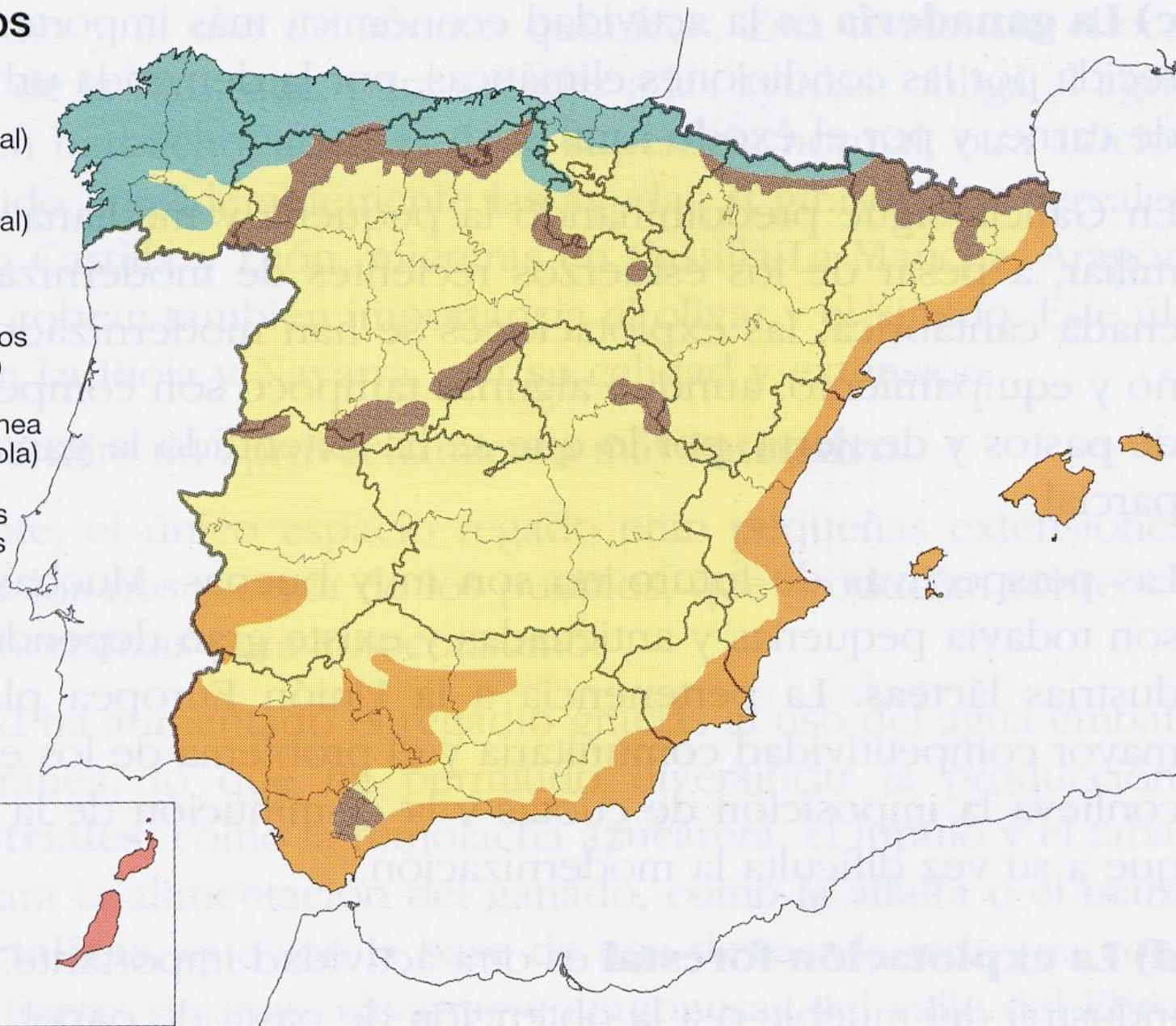
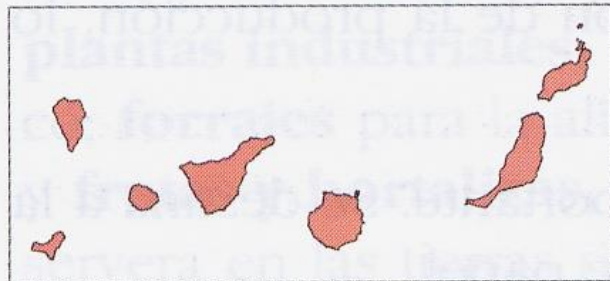
 España húmeda  
(ganadera y forestal)

 Montaña húmeda  
(ganadera y forestal)


 Interior peninsular  
continentalizado  
(secanos extensivos  
y regadíos mixtos)

 España mediterránea  
cálida (hortofrutícola)

 Canarias (regadíos  
litorales y secanos  
interiores)







## 2.- Dominios y paisajes de la España atlántica.

Localización: Norte y Noroeste peninsular.





Medio físico: Relieve accidentado.



# Escasas llanuras.





Clima oceánico.







Estructura agraria:





---

Población: Envejecida





Fuerte éxodo rural.





***afraile***

Poblamiento disperso.



Propiedad: Minifundismo.







---

Campos cerrados.



# Usos del suelo :Ganaderos.







Valle del río Ayuda en Treviño (Álava)  
(C. Sanz)

---

Antes: Policultivo y cría de ganado.



*Ahora:* Especialización en cultivos de huerta y forrajeros (alfalfa, trébol, maíz)







Superficie cultivada : Poco extensa.





Secano.



*La ganadería* es la actividad económica más importante.





---

Sus ventajas: El clima y la fuerte demanda urbana.







Sus inconvenientes : El inadecuado tamaño de las explotaciones y la fuerte competencia europea.